

FORMAT DI SUPPORTO SCREENING DI V.INC.A per Piani/Programmi/Progetti/Interventi/Attività – PROPONENTE: Antonio Casuccio	
Oggetto P/P/P/I/A:	“Taglio colturale di piante non ricomprese in formazioni boschive e ricadente in zona agricola località “C. Sàlice” ubicato nel Comune di: Campora (SA)
<p> <input type="checkbox"/> Piano/Programma (definizione di cui all’art. 5, comma 1, lett e) del D.lgs. 152/06) </p> <p> <input checked="" type="checkbox"/> Progetto/intervento (definizione di cui all’art. 5, comma 1, lett g) del D.lgs. 152/06) </p> <p> Il progetto/intervento, considerando anche il DM 52/2015, ricade nelle tipologie di cui agli Allegati II, IIbis, III e IV alla Parte Seconda del D.lgs. 152/06 e s.m.i. * </p> <p> <input type="checkbox"/> Si indicare quale tipologia: </p> <p> <input checked="" type="checkbox"/> No </p> <p> Il progetto/intervento è finanziato con risorse pubbliche? </p> <p> <input type="checkbox"/> Si indicare quali risorse: </p> <p> <input checked="" type="checkbox"/> No </p> <p> Il progetto/intervento è un'opera pubblica? </p> <p> <input type="checkbox"/> Si </p> <p> <input checked="" type="checkbox"/> No </p> <p> <input type="checkbox"/> Attività (qualsiasi attività umana non rientrante nella definizione di progetto/intervento che possa avere relazione o interferenza con l'ecosistema naturale) </p> <p> *considerare anche le Linee Guida https://va.minambiente.it/it-IT/Comunicazione/DettaglioDirezione/1846 e altre eventuali Linee Guida dello stesso progetto Creiamo PA https://creiamopa.minambiente.it/index.php </p>	

ALLEGATO 1

Tipologia P/P/P/I/A:	<input type="checkbox"/> <i>Piani faunistici/piani ittici</i> <input type="checkbox"/> <i>Calendari venatori/ittici</i> <input type="checkbox"/> <i>Piani urbanistici/paesaggistici</i> <input type="checkbox"/> <i>Piani energetici/infrastrutturali</i> <input type="checkbox"/> <i>Altri piani o programmi.....</i> <input type="checkbox"/> <i>Ristrutturazione / manutenzione edifici DPR 380/2001</i> <input type="checkbox"/> <i>Realizzazione ex novo di strutture ed edifici</i> <input type="checkbox"/> <i>Manutenzione di opere civili ed infrastrutture esistenti</i> <input type="checkbox"/> <i>Manutenzione e sistemazione di fossi, canali, corsi d'acqua</i> <input type="checkbox"/> <i>Attività agricole</i> <input checked="" type="checkbox"/> <i>Attività forestali</i> <input type="checkbox"/> <i>Manifestazioni motoristiche, ciclistiche, gare cinofile, eventi sportivi, sagre e/o spettacoli pirotecnici, eventi/riprese cinematografiche e spot pubblicitari etc.</i> <input type="checkbox"/> <i>Altro (specificare)</i>					
Proponente:	Sig. Antonio Casuccio Tecnico incaricato: Dr. Forestale iuniores Giuseppe Mario Calabria					
SEZIONE 1 - LOCALIZZAZIONE ED INQUADRAMENTO TERRITORIALE						
Regione: Campania Comune: Campora..... Prov.: ...SA..... Località/Frazione:Loc. C. Sàlice..... Indirizzo:				<i>Contesto localizzativo</i> <input type="checkbox"/> Centro urbano <input type="checkbox"/> Zona periurbana <input checked="" type="checkbox"/> Aree agricole <input type="checkbox"/> Aree industriali <input type="checkbox"/> Aree naturali <input type="checkbox"/>		
Particelle catastali: <i>(se utili e necessarie)</i>	Foglio 9					
	Particella nn. 172					
Coordinate geografiche: <i>(se utili e necessarie)</i>	LAT.	1704309				
		4909113				
S.R.: EPSG3857	LONG.					

ALLEGATO 1

Nel caso di **Piano o Programma**, descrivere area di influenza e attuazione e tutte le altre informazioni pertinenti:

.....

SEZIONE 2 – LOCALIZZAZIONE P/P/P/I/A IN RELAZIONE AI SITI NATURA 2000

SITI NATURA 2000

pSIC	cod.	IT _ _ _ _ _	denominazione
		IT _ _ _ _ _	
		IT _ _ _ _ _	
SIC	cod.	IT _ _ _ _ _	Denominazione
		IT _ _ _ _ _	
		IT _ _ _ _ _	
ZSC	cod.	IT IT8050024	Denominazione
			Monte Cervati, Centaurino e Montagne di Laurino
		IT _ _ _ _ _	
ZPS	cod.	IT _ _ _ _ _	denominazione
		IT _ _ _ _ _	
		IT _ _ _ _ _	

E' stata presa visione degli Obiettivi di Conservazione, delle Misure di Conservazione, e/o del Piano di Gestione del Sito/i Natura 2000 ? ☒ Si ☐ No

Citare, gli atti consultati: DGR 795 del 2017

2.1 - Il P/P/P/I/A interessa aree naturali protette nazionali o regionali?

☒ Si ☐ No

Aree Protette ai sensi della Legge 394/91: EUAP _ _ _ _ _ Parco nazionale del Cilento Vallo di Diano ed Alburni.....

Eventuale nulla osta/autorizzazione/parere rilasciato dell'Ente Gestore dell'Area Protetta (diverso dal Sentito e se disponibile e già rilasciato):
Richiesto il Nulla Osta e sentito.....

2.2 - Per P/P/P/I/A esterni ai siti Natura 2000:

ALLEGATO 1

- Sito cod. IT _____ distanza dal sito: (_ metri)
- Sito cod. IT _____ distanza dal sito: (_ metri)
- Sito cod. IT _____ distanza dal sito: (_ metri)

Tra i siti Natura 2000 indicati e l'area interessata dal P/P/P/I/A, sono presenti elementi di discontinuità o barriere fisiche di origine naturale o antropica (es. diversi reticoli idrografici, centri abitati, infrastrutture ferroviarie o stradali, zone industriali, etc.)??

☐ Si ☒ No

Descrivere:

.....
.....

SEZIONE 3 – DESCRIZIONE E DECODIFICA DEL P/P/P/I/A DA ASSOGGETTARE A SCREENING

RELAZIONE DESCRITTIVA DETTAGLIATA DEL P/P/P/I/A

(n.b.: nel caso fare direttamente riferimento agli elaborati e la documentazione presentati dal proponente)

“Taglio colturale di piante non ricomprese in formazioni boschive e ricadente in zona agricola. L'intervento consiste in un taglio di numero 6 piante per il miglioramento fondiario e per pubblica incolumità. *L'intervento interesserà una superficie di circa Ha. 0,1000, e rappresenta lo 0,0004 % della Z.S.C. IT8050024 “ Monte Cervati, Centaurino e Montagne di Laurino” . L'intervento non ricade in alcuno degli habitat prioritari della ZSC inseriti nell'allegato I della direttiva 92/43/CEE.*

Nessuna delle specie vegetali inserite e non inserite nell'allegato II della direttiva Habitat 92/43/CEE è interessato dall'intervento.

La componente abiotica non subirà alcuna perturbazione in quanto è presente una pista già utilizzata per raggiungere il terreno e quindi non rende necessaria l'apertura di nuova viabilità, non si eseguiranno scavi e/o movimenti di terra che possano alterare gli equilibri pedologici, le sorgenti ed il deflusso delle acque superficiali

ALLEGATO 1

3.1 - Documentazione: allegati tecnici e cartografici a scala adeguata

(barrare solo i documenti allegati alla proposta)

<input checked="" type="checkbox"/> File vettoriali/shape della localizzazione dell'P/P/P/I/A <input type="checkbox"/> Carta zonizzazione di Piano/Programma <input type="checkbox"/> Relazione di Piano/Programma <input checked="" type="checkbox"/> Planimetria di progetto e delle eventuali aree di cantiere <input checked="" type="checkbox"/> Ortofoto con localizzazione delle aree di P/I/A e eventuali aree di cantiere <input checked="" type="checkbox"/> Documentazione fotografica <i>ante operam</i>	<input type="checkbox"/> Eventuali studi ambientali disponibili <input type="checkbox"/> Altri elaborati tecnici: <input type="checkbox"/> Altri elaborati tecnici: <input type="checkbox"/> Altri elaborati tecnici: <input type="checkbox"/> Altro: <input type="checkbox"/> Altro:
---	---

SEZIONE 4 - DECODIFICA DEL PIANO/PROGETTO/INTERVENTO/ATTIVITA'

(compilare solo parti pertinenti)

E' prevista trasformazione di uso del suolo?	<input type="checkbox"/> SI	<input checked="" type="checkbox"/> NO	<input type="checkbox"/> PERMANENTE	<input type="checkbox"/> TEMPORANEA
Se, Si , cosa è previsto:				
Sono previste movimenti terra/sbancamenti/scavi?	<input type="checkbox"/> SI <input checked="" type="checkbox"/> NO	Verranno livellate od effettuati interventi di spietramento su superfici naturali?	<input type="checkbox"/> SI <input checked="" type="checkbox"/> NO	
Se, Si , cosa è previsto:		Se, Si , cosa è previsto:		
Sono previste aree di cantiere e/o aree di stoccaggio materiali/terreno asportato/etc.? <input type="checkbox"/> SI <input checked="" type="checkbox"/> NO		Se, Si , cosa è previsto:		
E' necessaria l'apertura o la sistemazione di piste di accesso all'area? Uso di strade già esistenti	<input type="checkbox"/> SI <input checked="" type="checkbox"/> NO	Le piste verranno ripristinate a fine dei lavori/attività?	<input type="checkbox"/> SI <input type="checkbox"/> NO	

ALLEGATO 1

Se, Si , cosa è previsto:		Se, Si , cosa è previsto:	
.....		
.....		
E' previsto l'impiego di tecniche di ingegneria naturalistica e/o la realizzazione di interventi finalizzati al miglioramento ambientale?		Se, Si , descrivere:	
<input type="checkbox"/> Si <input checked="" type="checkbox"/> No		
.....		
.....		
Specie vegetali	E' previsto il taglio/esbosco/rimozione di specie vegetali?	Se, Si , descrivere: Taglio culturale di piante non ricomprese in formazioni boschive e ricadente in zona agricola .	
	<input checked="" type="checkbox"/> SI <input type="checkbox"/> NO		
La proposta è conforme alla normativa nazionale e/o regionale riguardante le specie vegetali alloctone e le attività di controllo delle stesse (es. eradicazione)?		Sono previsti interventi di piantumazione/rinverdimento/messa a dimora di specie vegetali?	
<input checked="" type="checkbox"/> SI <input type="checkbox"/> NO		<input type="checkbox"/> SI <input checked="" type="checkbox"/> NO	
		Se, Si , cosa è previsto:	
		
		
		
		Indicare le specie interessate:	
Specie animali	La proposta è conforme alla normativa nazionale e/o regionale riguardante le specie animali alloctone e la loro attività di gestione?	Sono previsti interventi di controllo/immissione/ripopolamento/allevamento di specie animali o attività di pesca sportiva?	
	<input checked="" type="checkbox"/> SI <input type="checkbox"/> NO	<input type="checkbox"/> SI <input checked="" type="checkbox"/> NO <input type="checkbox"/>	
		Se, Si , cosa è previsto:	
		
		
		
		Indicare le specie interessate:	


ALLEGATO 1

Mezzi meccanici	Mezzi di cantiere o mezzi necessari per lo svolgimento dell'intervento	<ul style="list-style-type: none"> ➤ Trattori solo su piste: ➤ Mezzi pesanti (Camion solo su strade): ➤ Motoseghe:
		
		
		
Fonti di inquinamento e produzione di rifiuti	La proposta prevede la presenza di fonti di inquinamento (luminoso, chimico, sonoro, acquatico, etc.) o produzione di rifiuti? <input checked="" type="checkbox"/> SI <input type="checkbox"/> NO	La proposta è conforme alla normativa nazionale e/o regionali di settore? <input checked="" type="checkbox"/> SI <input type="checkbox"/> NO Descrivere: Gas di scarico delle motoseghe e dei trattori Rumore generato dalle motoseghe e dai trattori	
Interventi edilizi		<input type="checkbox"/> Permesso a costruire <input type="checkbox"/> Permesso a costruire in sanatoria <input type="checkbox"/> Condono <input type="checkbox"/> DIA/SCIA <input type="checkbox"/> Altro	Estremi provvedimento o altre informazioni utili:
Per interventi edilizi su strutture preesistenti Riportare il titolo edilizio in forza al quale è stato realizzato l'immobile e/o struttura oggetto di intervento			
Manifestazioni		<ul style="list-style-type: none"> ➤ Numero presunto di partecipanti: ➤ Numero presunto di veicoli coinvolti nell'evento (moto, auto, biciclette, etc.): ➤ Numero presunto di mezzi di supporto (ambulanze, vigili del fuoco, forze dell'ordine, mezzi aerei o navali): ➤ Numero presunto di gruppi elettrogeni e/o bagni chimici: 	
Per manifestazioni, gara, motoristiche, eventi sportivi, spettacoli pirotecnici, sagre, etc.			
Attività ripetute		Descrivere:	

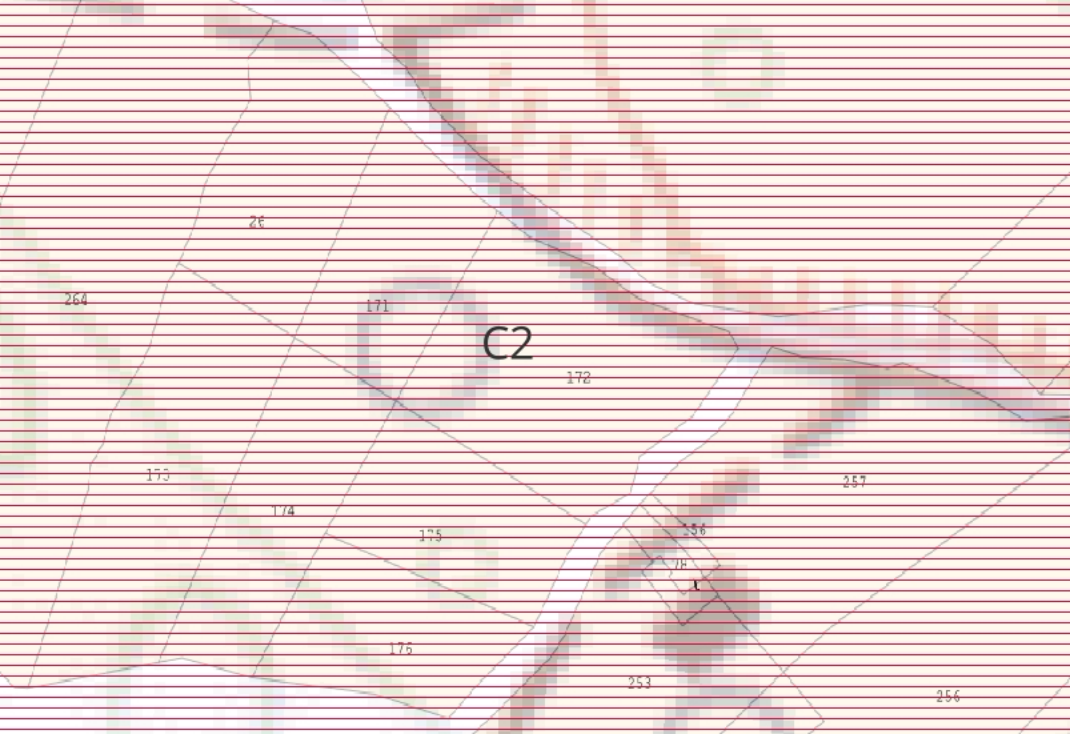
ALLEGATO 1

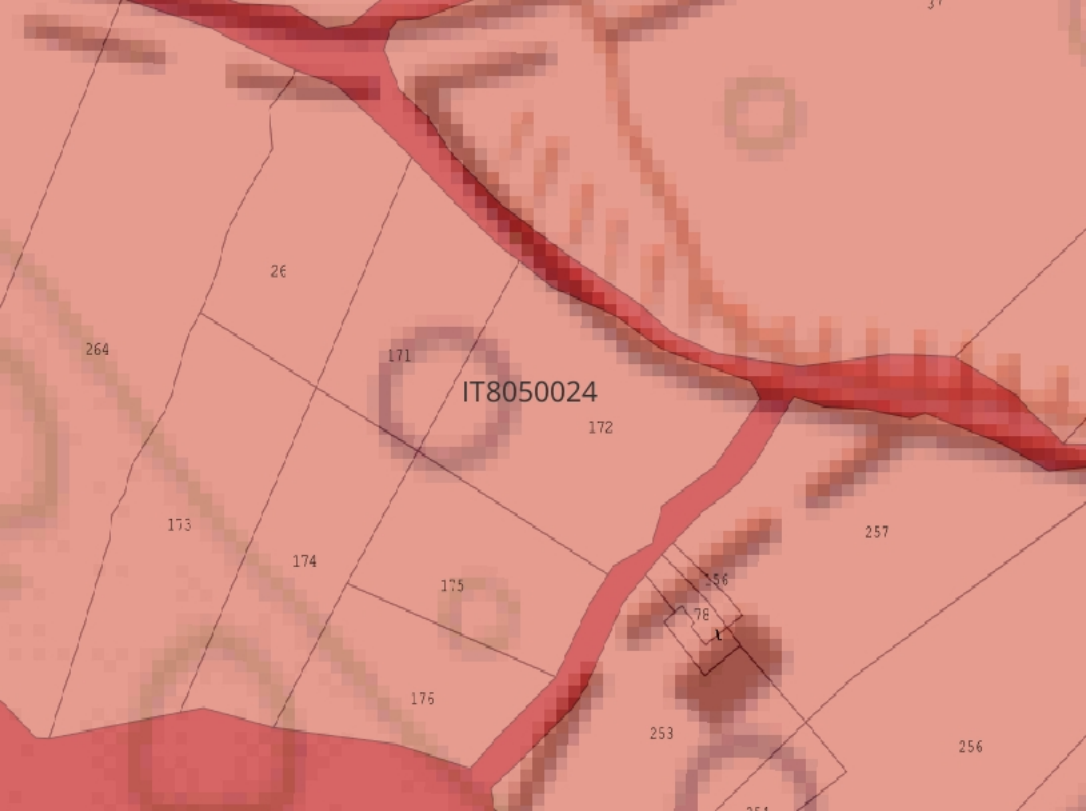
<p>L'attività/intervento si ripete annualmente/periodicamente alle stesse condizioni?</p> <p><input type="checkbox"/> Si <input checked="" type="checkbox"/> No</p>	<p>.....</p> <p>.....</p> <p>.....</p> <p>.....</p> <p>.....</p> <p>.....</p>
<p>La medesima tipologia di proposta ha già ottenuto in passato parere positivo di V.Inc.A?</p> <p><input type="checkbox"/> Si <input checked="" type="checkbox"/> No</p> <p>Se, Si, allegare e citare precedente parere in "Note".</p>	<p>Possibili varianti - modifiche:</p> <p>.....</p> <p>.....</p> <p>.....</p> <p>.....</p> <p>.....</p> <p>Note:</p> <p>.....</p> <p>.....</p> <p>.....</p>
<p>SEZIONE 5 - CRONOPROGRAMMA AZIONI PREVISTE PER IL P/P/P/I/A</p>	
<p>Descrivere: le operazioni di taglio possono essere effettuate durante tutto l'anno in quanto si tratta di piante di alto fusto .</p>	<p>Leggenda:</p> <p><input type="checkbox"/></p> <p><input type="checkbox"/></p> <p><input type="checkbox"/></p> <p><input type="checkbox"/></p> <p><input type="checkbox"/></p> <p><input type="checkbox"/></p>

ALLEGATO 1

Anno: 2024												
Gennaio Febbraio Marzo Aprile Maggio Giugno Luglio Agosto Settembre Ottobre Novembre Dicembre												
1° sett.	01 Gennaio											
2° sett.												
3° sett.												
4° sett.												
Anno: 2026												
Gennaio Febbraio Marzo Aprile Maggio Giugno Luglio Agosto Settembre Ottobre Novembre Dicembre												
1° sett.												
2° sett.												
3° sett.												
4° sett.												
	31 dicembre											
Ditta/Società	Proponente/ Professionista incaricato		Firma e Timbro		Luogo e data							
Antonio Casuccio (Proprietario)	Dr. For. Iuniores Giuseppe Mario Calabria				Campora 27.03.2024							

(compilare solo le parti necessarie in relazione alla tipologia della proposta)





IT8050024















NATURA 2000 - STANDARD DATA FORM

For Special Protection Areas (SPA),
Proposed Sites for Community Importance (pSCI),
Sites of Community Importance (SCI) and
for Special Areas of Conservation (SAC)

SITE IT8050024

SITENAME Monte Cervati, Centaurino e Montagne di Laurino

TABLE OF CONTENTS

- [1. SITE IDENTIFICATION](#)
- [2. SITE LOCATION](#)
- [3. ECOLOGICAL INFORMATION](#)
- [4. SITE DESCRIPTION](#)
- [5. SITE PROTECTION STATUS](#)
- [6. SITE MANAGEMENT](#)
- [7. MAP OF THE SITE](#)

1. SITE IDENTIFICATION

1.1 Type B	1.2 Site code IT8050024	Back to top
----------------------	-----------------------------------	-----------------------------

1.3 Site name

Monte Cervati, Centaurino e Montagne di Laurino

1.4 First Compilation date 1995-05	1.5 Update date 2013-10
--	-----------------------------------

1.6 Respondent:

Name/Organisation: Regione Campania, Assessorato all'Ecologia e alla Tutela dell'Ambiente, AGC 05, Settore Ecologia
Address: Via Arenella 104 - 80128 Napoli
Email: ac.esposito@maildip.regione.campania.it

Date site proposed as SCI:	1995-05
Date site confirmed as SCI:	No data
Date site designated as SAC:	No data
National legal reference of SAC designation:	No data

2. SITE LOCATION

[Back to top](#)

B	A113	coturnix			c				R	DD	C	B	C	B
B	A113	Coturnix coturnix			r				P	DD	C	B	C	B
B	A238	Dendrocopos medius			p				P	DD	C	C	C	C
B	A236	Dryocopus martius			p	1	5	p		P	C	C	C	C
R	1279	Elaphe quatuorlineata			p				V	DD	C	B	C	B
I	1065	Euphydryas aurinia			p				P	DD	C	B	C	B
B	A101	Falco biarmicus			p	2	2	p		P	C	C	C	C
B	A103	Falco peregrinus			p	3	3	p		P	C	B	C	B
B	A321	Ficedula albicollis			r				P	DD	C	B	C	B
P	4104	Himantoglossum adriaticum			p				P	DD	D			
B	A338	Lanius collurio			r	51	100	p		P	C	B	C	A
B	A246	Lullula arborea			r				P	DD	C	B	C	B
M	1355	Lutra lutra			p				R	DD	B	A	B	A
I	1062	Melanargia arge			p				C	DD	C	A	C	A
B	A073	Milvus migrans			r	5	5	p		P	C	B	C	C
B	A074	Milvus milvus			w	6	10	i		P	B	B	C	C
B	A074	Milvus milvus			r	3	3	p		P	B	B	C	C
M	1310	Miniopterus schreibersii			r				P	DD	C	A	C	A
M	1323	Myotis bechsteinii			p				R	DD	C	A	C	A
M	1307	Myotis blythii			p				P	DD	C	A	C	A
M	1321	Myotis emarginatus			p				R	DD	C	A	C	A
M	1324	Myotis myotis			p				P	DD	C	A	C	A
B	A277	Oenanthe oenanthe			r				P	DD	C	B	C	B
I	1084	Osmoderma eremita			p				R	G	B	C	A	C
B	A072	Pernis apivorus			r	1	1	p		P	C	C	C	C
B	A273	Phoenicurus ochruros			r				P	DD	C	B	C	B
B	A346	Pyrrhonorax pyrrhonorax			p	11	50	p		P	C	B	B	B
M	1305	Rhinolophus euryale			p				P	DD	C	A	C	A
M	1304	Rhinolophus ferrumequinum			p				P	DD	C	A	C	A
M	1303	Rhinolophus hipposideros			p				P	DD	C	A	C	A
I	1087	Rosalia alpina			p				V	DD	C	A	B	A

A	1175	Salamandrina terdigitata			p				R	DD	B	A	B	A
B	A155	Scolopax rusticola			w				C	DD	C	B	C	B
B	A210	Streptopelia turtur			c				C	DD	C	B	C	B
B	A210	Streptopelia turtur			r				P	DD	C	B	C	B
B	A285	Turdus philomelos			w				C	DD	C	B	C	B
B	A284	Turdus pilaris			w	51	100	i		P	C	B	C	B
B	A287	Turdus viscivorus			c				P	DD	C	B	C	B
B	A287	Turdus viscivorus			p				P	DD	C	B	C	B

- **Group:** A = Amphibians, B = Birds, F = Fish, I = Invertebrates, M = Mammals, P = Plants, R = Reptiles
- **S:** in case that the data on species are sensitive and therefore have to be blocked for any public access enter: yes
- **NP:** in case that a species is no longer present in the site enter: x (optional)
- **Type:** p = permanent, r = reproducing, c = concentration, w = wintering (for plant and non-migratory species use permanent)
- **Unit:** i = individuals, p = pairs or other units according to the Standard list of population units and codes in accordance with Article 12 and 17 reporting (see [reference portal](#))
- **Abundance categories (Cat.):** C = common, R = rare, V = very rare, P = present - to fill if data are deficient (DD) or in addition to population size information
- **Data quality:** G = 'Good' (e.g. based on surveys); M = 'Moderate' (e.g. based on partial data with some extrapolation); P = 'Poor' (e.g. rough estimation); VP = 'Very poor' (use this category only, if not even a rough estimation of the population size can be made, in this case the fields for population size can remain empty, but the field "Abundance categories" has to be filled in)

3.3 Other important species of flora and fauna (optional)

Species					Population in the site			Motivation						
Group	CODE	Scientific Name	S	NP	Size		Unit	Cat.	Species Annex		Other categories			
					Min	Max		C R V P	IV	V	A	B	C	D
P		Alnus cordata						P						X
P		Armeria macropoda						P						X
P		Asperula calabra						P						X
P		Botrychium matricariifolium						P					X	
I		Boyeria irene						P					X	
P		Campanula fragilis						P						X
I		Ceriagrion tenellum						P					X	
R		Chalcides chalcides						C					X	
I		Coenagrion caerulescens						P					X	

R	1284	Coluber viridiflavus						C	X					
I		Cordulegaster boltoni						P					X	
R	1283	Coronella austriaca						V	X					
R	1281	Elaphe longissima						R	X					
M	1363	Felis silvestris						V	X					
P		Festuca calabrica						P						X
A		Hyla italica						R			X			
R		Lacerta bilineata						C					X	
I		Lestes dryas						P					X	
I		Lucanus tetraodon						P						X
I		Onychogomphus forcipatus						P					X	
R	1256	Podarcis muralis						R	X					
R	1250	Podarcis sicula						C	X					
A	1209	Rana dalmatina						R	X					
A	1206	Rana italica						C	X					
P		Rhinanthus wettsteinii						P						X
A		Salamandra salamandra						C					X	
A	1168	Triturus italicus						C	X					

- **Group:** A = Amphibians, B = Birds, F = Fish, Fu = Fungi, I = Invertebrates, L = Lichens, M = Mammals, P = Plants, R = Reptiles
- **CODE:** for Birds, Annex IV and V species the code as provided in the reference portal should be used in addition to the scientific name
- **S:** in case that the data on species are sensitive and therefore have to be blocked for any public access enter: yes
- **NP:** in case that a species is no longer present in the site enter: x (optional)
- **Unit:** i = individuals, p = pairs or other units according to the standard list of population units and codes in accordance with Article 12 and 17 reporting, (see [reference portal](#))
- **Cat.:** Abundance categories: C = common, R = rare, V = very rare, P = present
- **Motivation categories:** IV, V: Annex Species (Habitats Directive), A: National Red List data; B: Endemics; C: International Conventions; D: other reasons

4. SITE DESCRIPTION

4.1 General site character

[Back to top](#)

Habitat class	% Cover
N08	10.0
N12	10.0
N19	20.0

N16	15.0
N21	10.0
N09	25.0
N22	5.0
N18	5.0
Total Habitat Cover	100

Other Site Characteristics

Massicci appenninici prevalentemente calcarei culminanti nel Monte Cervati (m. 1890). Diffusi fenomeni carsici (inghiottitoi, doline e grotte) e depositi morenici glaciali.

4.2 Quality and importance

Complesso particolarmente significativo per la presenza di numerosi tipi di vegetazione appenninica. Faggeti e vegetazione rupestre di notevole valore. Presenza del lupo, uccelli nidificanti (Aquila chrysaetos e Falco biornicus), importante fauna erpetologica. Presenza del coleottero Rosalia alpina.

4.4 Ownership (optional)

Type	[%]
Public	National/Federal
	0
	State/Province
	0
Local/Municipal	0
	Any Public
Joint or Co-Ownership	90
Private	0
Unknown	10
sum	0
	100

4.5 Documentation

Istituto di Gestione della Fauna 2012. Banca dati del monitoraggio del SIC e ZPS del Cervati. www.gestione fauna.com Piciocchi S., Mastronardi D., Fraissinet M. 2013. I rapaci diurni della Campania. Monogr. n. 10 ASOIM, Napoli. AA.VV. 2012. Atlante degli Anfibi e dei rettili della Campania. Massa ed., Napoli. Milone M. 1999. Atlante degli uccelli svernanti in Campania. Monografia n.6 dell'ASOIM, Napoli. AAVV 2011. I Rapaci diurni della Campania. Monografia n. 10 ASOIM, Napoli. PICIOCCHI S., MASTRONARDI D., DE FILIPPO G., 2007. Stato delle conoscenze su Aquila reale Aquila chrysaetos, Lanario Falco biarmicus e Pellegrino Falco peregrinus in Campania. In: Magrini M., Perna P., Scotti M. (Eds). Atti del convegno Aquila reale, Lanario e Pellegrino nell'Italia peninsulare Stato delle conoscenze e problemi di conservazione. Serra San Quirico (AN), 26-28 marzo 2004, pp: 117-119. RIPPA D., MASELLI V., SOPPELSA O., FULGIONE D., 2011. The impact of agro-pastoral abandonment on the Rock Partridge Alectoris graeca in the Apennines. Ibis, 153, 721-734. RIPPA D., CALIENDO M.F., FUSCO L., ZACCARA A.T., VALORE M., FULGIONE D., 2009. Rock Partridge Alectoris graeca a good candidate for an umbrella species in rocky mountains in Italy. Avocetta 33, 211-216. RIPPA D., ZACCARA A. T., VALORE M., CARPINO F., FULGIONE F., 2005. La coturnice Alectoris graeca in Campania. Avocetta, 29: 204. FUSCO L., CANONICO F. E CALIENDO M.F. 2005 The migratory ways of Accipitriformes and Falconiformes in Cilento. Boll. Soc. Natur. Napoli, III, 1-9. FULGIONE D., RIPPA D. e MILONE M., 2002. La Conservazione della Coturnice (Alectoris graeca) in Campania: un'esperienza di restocking in provincia di Salerno. Atti del 63 Congresso Nazionale Unione Zoologica Italiana. Rende (CS) 22-26 settembre 2002. FULGIONE D., RIPPA D. e MILONE M., 2001. La conservazione della coturnice in Campania. Piani di introduzione e miglioramenti ambientali nella politica di conservazione delle aree protette e non. Provincia di Salerno - Assessorato alle attività faunistiche Ittiche - Venatorie. Pp 40-53. Audisio P. & Biscaccianti A., 2008. Relazione tecnica per il Monitoraggio alla rete dei boschi vetusti del Parco Nazionale del Cilento e Vallo di Diano. POR Campania 2000-2006 Progetto Integrato PNCVD. Volpe G. e Palmieri R. 2001. Farfalle italiane: 1. Campania e territori limitrofi. Arion edizioni, Castel Volturno, CE. Volpe G. e Palmieri R. 2005. Le farfalle a volo diurno nel Parco Nazionale del Cilento e Vallo di Diano. Arion edizioni, Castel Volturno, CE.

5. SITE PROTECTION STATUS (optional)

5.1 Designation types at national and regional level:

[Back to top](#)

Code	Cover [%]	Code	Cover [%]	Code	Cover [%]
IT01	100.0				

5.2 Relation of the described site with other sites:

designated at national or regional level:

Type code	Site name	Type	Cover [%]
IT01	P.N. Cilento e Vallo di Diano		100.0

6. SITE MANAGEMENT

6.1 Body(ies) responsible for the site management:

[Back to top](#)

Organisation:	Regione Campania
Address:	
Email:	

6.2 Management Plan(s):

An actual management plan does exist:

<input checked="" type="checkbox"/> Yes	Name: Piano di Gestione Link: _____
<input type="checkbox"/> No, but in preparation	
<input type="checkbox"/> No	

6.3 Conservation measures (optional)

D.G.R. n. 2295/2007

7. MAP OF THE SITES

[Back to top](#)

INSPIRE ID:

Map delivered as PDF in electronic format (optional)

☐ Yes ☒ No

Reference(s) to the original map used for the digitalisation of the electronic boundaries (optional).

186-INO 1:25000 UTM

MISURE DI CONSERVAZIONE DEL SIC

IT8050024 “Monte Cervati, Centaurino e Montagne di Laurino”

1. Introduzione

Le misure di conservazione e gli indirizzi di gestione definiti nel presente documento si applicano al SIC IT8050024 “Monte Cervati, Centaurino e Montagne di Laurino”, ai fini della designazione come Zona Speciale di Conservazione (ZSC) ai sensi della Direttiva 92/43/CEE relativa alla conservazione degli habitat naturali e seminaturali e della flora e della fauna selvatiche.

2. Perimetrazione e formulario

La cartografia indicante il perimetro del SIC ed il formulario descrittivo comprensivo dell'elenco degli habitat e delle specie di importanza comunitaria sono disponibili sul sito WEB all'indirizzo:

<http://www.minambiente.it/pagina/schede-e-cartografie>

3. Obiettivi di conservazione

È obiettivo primario di conservazione il mantenere lo stato di conservazione degli habitat e delle specie che nel formulario del sito, nelle tabelle 3.1 e 3.2, alla voce “valutazione globale” sono classificate A o B.

È obiettivo secondario di conservazione il mantenere lo stato di conservazione degli habitat e delle specie che nel formulario del sito, nelle tabelle 3.1 e 3.2, alla voce “valutazione globale” sono classificate C.

Gli obiettivi di conservazione non considerano gli habitat e le specie che nel formulario del sito, nelle tabelle 3.1 e 3.2, alla voce “valutazione globale” non sono classificati, perché presenti nel sito in modo non significativo.

Obiettivi specifici di conservazione sono:

- migliorare le conoscenze sullo stato di conservazione di habitat e specie indicate in tabella;
- rendere compatibile con le esigenze di conservazione la fruibilità del sito e le attività agro-silvo-pastorali;
- sviluppare attività economiche sostenibili che garantiscano nel tempo lo stato di conservazione delle specie e degli habitat
- migliorare la tolleranza delle popolazioni di *Canis lupus* da parte degli allevatori
- migliorare lo stato di conservazione di *Bombina pachypus* e degli habitat 9210 e 9220
- prevenire il danneggiamento degli habitat 8210, 8310
- attuare una gestione sostenibile degli habitat forestali 9210, 9220, 9260, 9340
- migliorare lo stato di conservazione degli habitat 9210, 9220, 9260, 9340
- prevenire la chiusura e/o il degrado degli habitat prativi e arbustivi 5330, 6210, 6210pf, 6220
- migliorare l'habitat delle specie in tabella
- prevenire il rischio di investimento di *Lutra lutra* sulle strade
- prevenire l'ibridizzazione tra *Canis lupus* e cani vaganti
- contrastare il traffico di veicoli a motore al di fuori dei tracciati carrabili

Codice Habitat	Tipo di habitat	Valutazione globale
5330	Arbusteti termo-mediterranei e pre-desertici	C
6110	* Formazioni erbose calcicole rupicole o basofile dell' <i>Alyso-Sedion albi</i>	A
6210	Formazioni erbose secche seminaturali e facies coperte da cespugli su substrato calcareo (<i>Festuco-Brometalia</i>)	A
6210pf	Formazioni erbose secche seminaturali e facies coperte da cespugli su substrato calcareo (<i>Festuco-Brometalia</i>) (*stupenda fioritura di orchidee)	A
6220	* Percorsi substeppici di graminacee e piante annue dei <i>Thero-Brachypodietea</i>	B
8210	Pareti rocciose calcaree con vegetazione casmofitica	A
8310	Grotte non ancora sfruttate a livello turistico	A
9210	* Faggeti degli Appennini con <i>Taxus</i> e <i>Ilex</i>	A

Codice Habitat	Tipo di habitat	Valutazione globale
9220	* Faggeti degli Appennini con <i>Abies alba</i> e faggeti con <i>Abies nebrodensis</i>	A
9260	Foreste di <i>Castanea sativa</i>	B
9340	Foreste di <i>Quercus ilex</i> e <i>Quercus rotundifolia</i>	B

Gruppo	Specie	Valutazione globale
A	<i>Bombina pachipus</i>	A
A	<i>Salamandrina terdigitata</i>	A
I	<i>Cerambyx cerdo</i>	A
I	<i>Coenagrion mercuriale</i>	A
I	<i>Cordulegaster trinacriae</i>	A
I	<i>Euphydrias aurinia</i>	B
I	<i>Melanargia arge</i>	A
I	<i>Osmoderma eremita</i>	C
I	<i>Rosalia alpina</i>	A
M	<i>Canis lupus</i>	A
M	<i>Lutra lutra</i>	A
M	<i>Miniopterus schreibersii</i>	A
M	<i>Myotis bechsteinii</i>	A
M	<i>Myotis blythii</i>	A
M	<i>Myotis emarginatus</i>	A
M	<i>Myotis myotis</i>	A
M	<i>Rhinolophus euryale</i>	A
M	<i>Rhinolophus ferrumequinum</i>	A
M	<i>Rhinolophus hipposideros</i>	A
P	<i>Himantoglossum adriaticum</i>	
R	<i>Elaphe quatuorlineata</i>	B

4. Pressioni e minacce

Le pressioni e le minacce sul SIC sono individuate in:

A - Agricoltura

A02 - Modifica delle pratiche colturali (incluso l'impianto di colture perenni non legnose)
Coenagrion mercuriale, *Rhinolophus ferrumequinum*, *Rhinolophus euryale*, *Myotis emarginatus*,
Myotis bechsteinii, *Himantoglossum adriaticum*, *Elaphe quatuorlineata*

A04 - Pascolo

5330, 6210, 6210pf, 6220, *Melanargia arge*, *Euphydryas aurinia*, *Rhinolophus ferrumequinum*,
Myotis blythii, *Myotis myotis*, *Himantoglossum adriaticum*

A07 - Uso di biocidi, ormoni e prodotti chimici

9260, *Salamandrina terdigitata*, *Coenagrion mercuriale*, *Rhinolophus hipposideros*,
Rhinolophus ferrumequinum, *Rhinolophus euryale*, *Myotis blythii*, *Myotis emarginatus*,
Myotis bechsteinii, *Myotis myotis*, *Elaphe quatuorlineata*

B - Silvicultura

B01 - Piantagione su terreni non forestati (aumento dell'area forestale, es. piantagione su prateria, brughiera)

5330, 6210, 6210pf, 6220, *Coenagrion mercuriale*

B02 - Gestione e uso di foreste e piantagioni

9210, 9220, 9260, 9340, *Salamandrina terdigitata*, *Osmoderma eremita*, *Rosalia alpina*, *Cerambyx*
cerdo, *Myotis bechsteinii*, *Myotis myotis*, *Elaphe quatuorlineata*

B03 - Sfruttamento forestale senza ripiantumazione o riscioccita naturale (diminuzione dell'area forestata)

Cordulegaster trinacriae, *Osmoderma eremita*

B06 - Pascolamento all'interno del bosco

9210, 9220, 9260, 9340

B07 - Attività forestali non elencate (es. erosione causata dal disboscamento, frammentazione)

Rosalia alpina, *Cerambyx cerdo*

C - Miniere, estrazione di materiali e produzione di energia

C01 - Miniere e cave

8210, *Miniopterus schreibersii*

C03 - Uso di energia rinnovabile abiotica

5330, 6210, 6210pf, 6220, *Rhinolophus ferrumequinum*, *Miniopterus schreibersii*, *Himantoglossum*
adriaticum

D - Trasporti e corridoi di servizio

D01 - Strade, sentieri e ferrovie

6210, 6210pf, 6220, 9210, 9220, *Salamandrina terdigitata*, *Rhinolophus ferrumequinum*, *Myotis*
blythii, *Myotis myotis*, *Lutra lutra*, *Himantoglossum adriaticum*, *Elaphe quatuorlineata*

D05 - Miglior accesso ai siti

8310

E - Urbanizzazione, sviluppo residenziale e commerciale

E01 - Aree urbane, insediamenti umani

Coenagrion mercuriale, *Melanargia arge*, *Lutra lutra*

E06 - Altri tipi di urbanizzazione, attività industriali o simili

Rhinolophus hipposideros, *Rhinolophus ferrumequinum*, *Rhinolophus euryale*, *Myotis blythii*, *Myotis*
emarginatus, *Myotis myotis*

F - Utilizzo delle risorse biologiche diverso dall'agricoltura e selvicoltura

F03 - Caccia e prelievo di animali (terrestri)

Osmoderma eremita, *Canis lupus*, *Lutra lutra*

F04 - Prelievo/raccolta di flora in generale

6210, 6210pf, 6220, 8210, *Himantoglossum adriaticum*

G - Disturbo antropico

G01 - Sport e divertimenti all'aria aperta, attività ricreative

6210, 6210pf, 6220, 8210, 8310, 9210, 9220, *Melanargia arge*, *Rhinolophus hipposideros*
Rhinolophus ferrumequinum, *Rhinolophus euryale*, *Myotis blythii*, *Miniopterus schreibersii*, *Myotis*
bechsteinii, *Myotis myotis*, *Lutra lutra*, *Himantoglossum adriaticum*

G02 - Strutture per lo sport e il tempo libero

6210, 6210pf, 9210, 9220

G05 - Altri disturbi e intrusioni umane

Osmoderma eremita, *Cerambyx cerdo*, *Rhinolophus hipposideros*, *Rhinolophus ferrumequinum*,
Rhinolophus euryale, *Myotis blythii*, *Miniopterus schreibersii*, *Myotis emarginatus*, *Myotis bechsteinii*,
Myotis myotis

H - Inquinamento

H01 - Inquinamento delle acque superficiali (limniche e terrestri)

8310, *Salamandrina terdigitata*, *Coenagrion mercuriale*, *Cordulegaster trinacriae*, *Lutra lutra*

H02 - Inquinamento delle acque sotterranee (sorgenti puntiformi e diffuse)

8310

I - Specie invasive, specie problematiche e inquinamento genetico

I01 - Specie esotiche invasive (animali e vegetali)

8210, 9260

I03 - Materiale genetico introdotto, OGM
Canis lupus

J - Modifica degli ecosistemi naturali

J01 - Fuoco e soppressione del fuoco

5330, 6210, 6210pf, 6220, 9210, 9220, 9260, 9340, *Cordulegaster trinacriae*, *Osmoderma eremita*,
Cerambyx cerdo, *Myotis bechsteinii*, *Elaphe quatuorlineata*

J02 - Cambiamenti delle condizioni idrauliche indotti dall'uomo

8310, *Salamandrina terdigitata*, *Coenagrion mercuriale*, *Cordulegaster trinacriae*, *Lutra lutra*

J03 - Altre modifiche agli ecosistemi

Salamandrina terdigitata, *Coenagrion mercuriale*, *Cerambyx cerdo*, *Lutra lutra*
Elaphe quatuorlineata

K - Processi naturali biotici e abiotici (esclusi gli eventi catastrofici)

K01 - Processi naturali abiotici (lenti)

Salamandrina terdigitata

K02 - Evoluzione delle biocenosi, successione (inclusa l'avanzata del cespuglieto)

5330, 6210, 6210pf, 6220, *Coenagrion mercuriale*, *Cerambyx cerdo*, *Himantoglossum adriaticum*

K03 - Relazioni faunistiche interspecifiche

Salamandrina terdigitata, *Canis lupus*

K05 - Riduzione della fertilità/depressione genetica (es. per popolazioni troppo piccole)

Lutra lutra

L - Eventi geologici e catastrofi naturali

L05 - Collasso di terreno, smottamenti

8210

M - Cambiamenti climatici

M01 - Cambiamenti nelle condizioni abiotiche

Cordulegaster trinacriae, *Himantoglossum adriaticum*

Altro

manca di dati quali-quantitativi su habitat di all. A e specie di all. B del D.P.R. 357/97 e succ.mm.ii.

5. Misure di conservazione

Le seguenti misure si aggiungono alle disposizioni nazionali e regionali in materia di conservazione e tutela della biodiversità; qualora diversamente disposto, tra quanto riportato in queste misure e quanto previsto in altri provvedimenti normativi, si intende applicare le misure più restrittive.

Le seguenti misure si applicano in tutto il territorio del SIC o, se diversamente indicato, limitatamente ai territori occupati dagli habitat e dalle specie indicate in ciascuna misura. Per la perimetrazione degli habitat si fa riferimento alla cartografia della proposta di Piano di gestione del SIC approvato con delibera del Consiglio Direttivo dell'Ente Parco Nazionale del Cilento, Vallo di Diano e Alburni n. 44 del 09/12/2010, disponibile sul portale dell'Ente Parco www.cilentoediano.it, e agli adeguamenti di cui al punto 5.3 delle seguenti misure di conservazione.

Gli habitat e le specie, riportati tra parentesi, indicano l'obiettivo che motiva ciascuna misura.

5.1 Misure regolamentari ed amministrative

Nel territorio del SIC ricadente nel Parco Nazionale del Cilento, Vallo di Diano e Alburni sono in vigore le "Norme di Attuazione del Piano del Parco" di cui alla Delibera di Giunta Regionale della Campania N. 617 del 13 aprile 2007 e le disposizioni dell'art. 11 della L. n. 394/91 e succ.mm.ii..

Inoltre, in tutto il territorio del SIC si applicano i seguenti obblighi e divieti:

- negli habitat 9210, 9220, 9260, 9340, è fatto divieto di abbattimento ed asportazione di alberi vetusti e senescenti, parzialmente o totalmente morti. Laddove non sia possibile adottare misure di carattere alternativo all'abbattimento è comunque fatto obbligo di rilasciare parte del tronco in piedi per un'altezza di circa m 1,6 e di rilasciare il resto del fusto e della massa legnosa risultante in loco per un volume pari almeno al 50%, mentre il restante volume potrà essere destinato al diritto di legnatico disciplinato dal soggetto gestore dei diritti collettivi locali; tale obbligo potrà essere derogato solo se l'abbattimento si impone per esigenze connesse con la realizzazione di interventi di sistemazione idrogeologica autorizzati dal soggetto gestore (9210, 9220, 9260, 9340, *Rosalia alpina*, *Cerambyx cerdo*, *Osmoderma eremita*)
- è fatto divieto di accesso con veicoli motorizzati al di fuori dei tracciati carrabili, fatta eccezione per i mezzi di soccorso, di emergenza, di gestione, vigilanza e ricerca per attività autorizzate o svolte per conto del soggetto gestore, delle forze di polizia, dei vigili del fuoco e delle squadre antincendio, dei proprietari dei fondi privati per l'accesso agli stessi, degli aventi diritto in quanto titolari di attività autorizzate dal soggetto gestore e/o impiegati in attività dei fondi privati e pubblici (6210, 6210pf, 6220, *Himantoglossum adriaticum*, *Euphydryas aurinia*, *Melanargia arge*)
- è fatto divieto di alterare, distruggere, prelevare e danneggiare anche parzialmente le piante per una fascia di rispetto di 200 metri dall'ingresso delle grotte naturali (8310)
- è fatto divieto sulle pareti rocciose di arrampicata libera al di fuori delle vie attrezzate e su vie

- attrezzate non previste dal piano di gestione e/o autorizzate dal soggetto gestore e sottoposte a Valutazione di Incidenza (8310)
- è fatto divieto nelle grotte naturali di asportazione, danneggiamento e distruzione anche parziale di concrezioni, animali e piante vive o morte reperti fossili, antropologici, archeologici, paleontologici, ad eccezione delle attività svolte a fini di ricerca scientifica, autorizzate dal soggetto gestore (8310)
 - negli habitat 6210, 6210pf, 6220, è fatto divieto di coltivazione, bruciatura, irrigazione, ed uso di prodotti fitosanitari, ammendanti, diserbanti, concimi chimici (6210, 6210pf, 6220, *Himantoglossum adriaticum*, *Euphydryas aurinia*, *Melanargia arge*)
 - nell'habitat 9260, è fatto divieto di eradicazione di individui arborei adulti o senescenti e/o ceppaie vive o morte salvo che negli interventi di lotta e/o eradicazione di specie alloctone invasive (9260)
 - negli habitat 6210, 6210pf, 6220, è fatto divieto di forestazione (6210, 6210pf, 6220, *Himantoglossum adriaticum*, *Euphydryas aurinia*, *Melanargia arge*)
 - è fatto divieto di ingresso nelle grotte non sfruttate turisticamente; il soggetto gestore può autorizzare l'accesso per scopo esplorativo, di ricerca e di formazione (8310, Chiroterri)
 - nell'habitat 6210, 6210pf, è fatto divieto di installazione di nuovi impianti fotovoltaici montati sul suolo (6210, 6210pf, *Euphydryas aurinia*, *Melanargia arge*)
 - negli habitat 6210, 6210pf, 6220, è fatto divieto di miglioramento del pascolo attraverso l'uso di specie foraggiere a scopo produttivo (6210, 6210pf, 6220, *Euphydryas aurinia*, *Melanargia arge*)
 - negli habitat 6210, 6210pf, 6220, è fatto divieto di modifica della destinazione d'uso (6210, 6210pf, 6220, *Euphydryas aurinia*, *Melanargia arge*)
 - è fatto divieto di ostruzione e/o occlusione delle cavità e grotte naturali (8310, Chiroterri)
 - negli habitat 6210, 6210pf, è fatto divieto di pascolo di equini (6210, 6210pf, *Euphydryas aurinia*, *Melanargia arge*)
 - è fatto divieto di pascolo per ridurre la predazione delle plantule delle specie arboree ed arbustive negli habitat 9210, 9220; nelle more dell'adeguamento della carta degli habitat di cui al punto 5.3, la misura si applica secondo quanto previsto dalla tabella allegato n. 6 delle presenti misure di conservazione (9210, 9220)
 - è fatto divieto di pulizia dei fontanili al di fuori del periodo compreso tra il 1 agosto e il 30 settembre (*Triturus carnifex*, *Bombina pachipus*)
 - negli habitat 6210pf, 6220, è fatto divieto di raccolta e di danneggiamento di tutte le specie vegetali caratteristiche di questo habitat con particolare riferimento a tutte le specie appartenenti alla famiglia delle Orchidacee (6210pf, 6220) e riportate in allegati 2 e 3 i
 - è fatto divieto sulle pareti rocciose di raccolta e di danneggiamento di tutte le specie vegetali riportate in allegato 5 (8210)
 - è fatto divieto di realizzazione di interventi atti allo sfruttamento turistico o per altro scopo delle grotte (passerelle, impianti di illuminazione, etc) (8310, Chiroterri)
 - negli habitat 6210, 6210pf, 6220, è fatto divieto di realizzazione di strutture permanenti per il ricovero degli animali ad eccezione dei ricoveri per la difesa dalla predazione del Lupo e la a realizzazione di piccole strutture permanenti per la lavorazione del latte e la vendita diretta dei prodotti agricoli autorizzate dal soggetto gestore (6210, 6210pf, 6220, *Himantoglossum adriaticum*, *Euphydryas aurinia*, *Melanargia arge*)
 - negli habitat 9210, 9220, 9260, 9340, è fatto obbligo di conversione ad alto fusto dei cedui invecchiati (età media pari almeno al doppio del turno di taglio) di proprietà pubblica, fatte salve esigenze di difesa idrogeologica e le condizioni stazionarie (9210, 9220, 9260, 9340, *Rosalia alpina*, *Cerambyx cerdo*, *Osmoderma eremitica*)
 - è vietata la rimozione dei fontanili e la loro ristrutturazione in modalità diverse da quelle indicate dal piano di gestione; nelle more di redazione del Piano di Gestione sono consentiti solo interventi di ristrutturazione che prevedano l'utilizzo di muri in pietra previo Valutazione di Incidenza (*Triturus carnifex*, *Bombina pachipus*)
 - Nell'habitat 9210 e 9220, in caso di abbattimento di individui arborei nei pressi di esemplari di *Taxus baccata*, *Abies alba* o individui con diametro ad altezza di petto d'uomo superiore a 30 cm appartenenti a specie autoctone diverse dal faggio, è fatto obbligo di utilizzare tutti gli accorgimenti tesi a ridurre o eliminare del tutto il rischio di danneggiamento dovuto alla caduta (9210, 9220, *Rosalia alpina*, *Osmoderma eremitica*)
 - in caso di pulizia di fontanili è fatto obbligo di intervenire esclusivamente con strumenti a mano e lasciando la vegetazione rimossa nei pressi del fontanile (*Triturus carnifex*, *Bombina pachipus*)
 - per il bestiame oggetto di monticazione e/o transumanza è fatto divieto di effettuare i trattamenti antiparassitari meno di 20 giorni prima della data di movimentazione verso le zone montane 6210, 6210pf, 6220, *Euphydryas aurinia*, *Melanargia arge*)
 - nell'habitat 9210 e 9220, è fatto divieto di taglio, danneggiamento ed estirpazione degli esemplari di *Taxus baccata*, *Ilex aquifolium*, *Abies alba* (9210, 9220)
 - negli interventi di taglio boschivo, qualora sia necessario l'impiego di mezzi meccanici (forwarder, trattori, ecc.), è fatto obbligo dell'uso di mezzi a basso impatto dotati di pneumatici a sezione larga, bassa pressione e profilo inciso (9210, 9220)

5.2 Misure contrattuali

Il soggetto gestore avvierà le seguenti azioni:

- accordi con gli allevatori per la difesa attiva e passiva del bestiame da *Canis lupus*
- accordi con soggetti gestori delle aree soggette a pascolo per la programmazione delle attività pastorali (6210, 6210pf, 6220)
- accordi con soggetti impegnati nelle attività turistiche e ricreative (arrampicata, free climbing) per l'utilizzo delle pareti rocciose (8210)
- accordi con la Comunità Montana per l'utilizzo degli operai idraulico forestali in interventi di manutenzione dei sentieri e di gestione degli habitat (tutti gli habitat di all. A e le specie di all. B del DPR 357/97)
- accordi con i soggetti gestori dei rifugi di montagna, per interventi finalizzati a garantire la compatibilità della fruibilità turistica in montagna (tutti gli habitat di all. A e le specie di all. B del DPR 357/97)

5.3 Azioni e indirizzi di gestione

Il soggetto gestore avvierà le seguenti azioni:

- adeguamento della carta degli habitat di allegato A del D.P.R. n. 357/97 agli standard previsti dal Piano di Monitoraggio;
- monitoraggio della presenza e dello stato di conservazione degli habitat di all. A del D.P.R. n. 357/97
- monitoraggio della presenza e dello stato di conservazione delle specie di allegato B del D.P.R. n. 357/97 e di uccelli degli habitat di praterie, della faggeta, dei castagneti, nella lecceta e rupestri;
- controllo del fenomeno dei cani vaganti *Canis lupus*
- creazione di passaggi stradali nelle aree di maggiore impatto potenziale su *Lutra lutra*
- controllare i processi dinamici secondari (6210, 6210pf, 6220, *Euphydryas aurinia*, *Melanargia arge*)
- favorire la presenza di siepi naturali e dei muri a secco (*Elaphe quatuorlineata*)
- garantire condizioni di habitat idonei alla presenza delle specie di uccelli funzionali all'habitat 9210, 9220
- incentivare il mantenimento di fontanili, abbeveratoi e altre strutture per l'abbeverata del bestiame al pascolo (*Triturus carnifex*, *Bombina pachipus*)
- incentivazione di forme di manutenzione e recupero degli edifici compatibili con le esigenze di conservazione dei chiroteri miglioramento dell'habitat della specie (*Salamandrina terdigitata*, *Bombina pachipus*)
- monitoraggio genetico dell'ibridizzazione e/o della variabilità in *Bombina pachipus*, *Canis lupus*
- eventuale reintroduzione di *Bombina pachipus*
- rimozione di eventuali ibridi *Canis lupus x familiaris*
- creazione di fontanili e zone umide per la conservazione degli anfibi nelle praterie del Rifugio Cervati (Piaggine) e del rifugio Vesole (Laurino) e per ostacolare la libera circolazione di veicoli a motore (6210, 6210pf, 6220, *Triturus carnifex*, *Bombina pachipus*)
- misure prescrittive ai PAF e ai progetti di taglio per il mantenimento e/o il miglioramento dello stato di conservazione della popolazione di *Osmoderma eremita*, *Rosalia alpina*, *Cerambyx cerdo*, *Rhinolophus hipposideros*, *Rhinolophus ferrumequinum*, *Rhinolophus euryale*, *Myotis blythii*, *Miniopterus schreibersii*, *Myotis emarginatus*, *Myotis bechsteinii*, *Myotis myotis* e dell'habitat 9210, 9220, 9260, 9340
- misure prescrittive ai regolamenti per l'uso dei pascoli ai sensi della Legge 11/1996 e succ.mm.ii. per il mantenimento e/o il miglioramento dello stato di conservazione degli habitat (5330, 6210, 6210pf, 6220)
- misure prescrittive a piani e progetti di taglio forestali per favorire la diversità di specie arboree e delle classi di età (9210, 9220, 9260, 9340, *Rosalia alpina*, *Cerambyx cerdo*, *Osmoderma eremita*)

5.4 Deroghe

Le suddette misure possono essere derogate per imperanti motivi di incolumità pubblica a seguito di Valutazione di Incidenza.

Altresì, possono essere derogate per interventi tesi ad assicurare o migliorare lo stato di conservazione degli Habitat di allegato A del D.P.R. n. 357/97 e delle Specie di allegato B del D.P.R. n. 357/97, secondo quanto previsto dal Piano di Gestione del sito o a seguito del verificarsi di eventi imprevisti che ne possano mettere a rischio la conservazione.

Le attività di ricerca in deroga alle suddette misure sono consentite previo acquisizione dell'autorizzazione del Soggetto gestore.

6 Piano di gestione

Il Piano di Gestione è stato approvato con delibera del Consiglio Direttivo dell'Ente Parco Nazionale del Cilento, Vallo di Diano e Alburni n. 44 del 09/12/2010; per una corretta attuazione delle presenti misure di conservazione, il piano di gestione dovrà essere aggiornato comprendendo:

- adeguamento della carta degli habitat di allegato A e delle specie di allegato B del D.P.R. n. 357/97, che sono parti integranti del piano di Gestione, utilizzando le procedure individuate nella parte "3 - Piano di monitoraggio" di queste Misure di Conservazione
- il monitoraggio delle specie alloctone e la redazione di un eventuale piano di eradicazione (8210, 9260)
- la redazione di un regolamento per le attività speleologiche, l'esplorazione e la ricerca in grotta (8310)
- la regolamentazione dell'accesso e calpestio al di fuori dei tracciati esistenti (6220, 9210, 9220)
- misure da concordare con gli Enti preposti in relazione ad eventuali norme antincendio che confliggono con le esigenze di conservazione degli habitat e/o specie (5330, 9210, 9220, 9260, 9340)
- regolamentazione delle azioni di pulizia, disgaggio, rimozione di massi isolati e suscettibili al crollo, taglio della vegetazione e successiva messa in sicurezza delle pareti (8210)
- indagini di campo ai fini della verifica distributiva e del valore in termini di rappresentatività o popolazione rispettivamente per gli habitat e le specie attualmente prive di valutazione globale (*Himantoglossum adriaticum*)